

Strategie für lokale Entwicklung der LEADER-Region Westmecklenburgische Ostseeküste Förderperiode 2023 bis 2027



Mit LEADER die regionale Zukunft gestalten

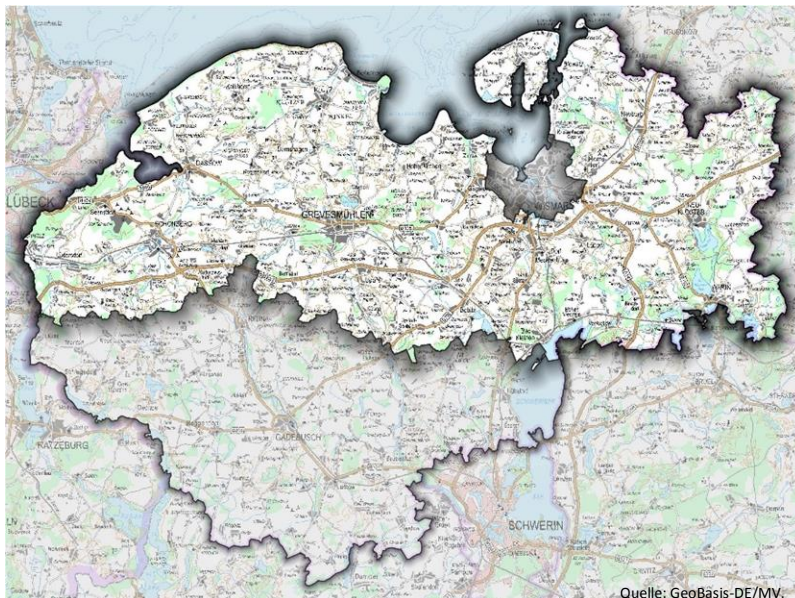
www.nordwestmecklenburg.de/de/laendliche-entwicklung-landwirtschaft.html

LEADER und LAG – Was ist das?

LEADER ist ein Förderprogramm der Europäischen Union für ländliche Entwicklung. Die Abkürzung steht für „Liaison Entre Actions de Développement de l’Economie Rurale“ (franz.) und bedeutet im Deutschen „Verbindung zwischen Aktionen zur Entwicklung der ländlichen Wirtschaft.“ Öffentlich-rechtliche Partnerschaften, sogenannte lokale Aktionsgruppen (LAGn), sind Träger des LEADER-Programms in den einzelnen LEADER-Regionen – so auch in der Region Westmecklenburgische Ostseeküste.

Die LEADER-Region Westmecklenburgische Ostseeküste

Die LEADER-Region umfasst den Küstenraum des Landkreises Nordwestmecklenburg mit den Ämtern Schönberger Land, Klützer Winkel, Grevesmühlen-Land, Dorf Mecklenburg-Bad Kleinen, Neukloster-Warin und Neuburg sowie die Stadt Grevesmühlen und die Gemeinde Insel Poel. Auf einer Fläche von 1.364 km² leben rd. 82.200 Einwohner (Stand 31.12.2021), was einer Bevölkerungsdichte von 60 Einwohner pro km² entspricht. In der Region wird das LEADER-Programm durch die gleichnamige LAG umgesetzt.



Bürgerbahnhof
Grevesmühlen

Die Landschaft der Region zeichnet sich durch weit geöffnete

Naturräume, idyllische Dörfer, ausgedehnte Alleen und reizvolle Schlösser und Gutshäuser aus. Die kleinen Siedlungen und Gemeinden sind in der Region gleichmäßig verteilt. Die Lage an der Ostsee und die reizvolle Landschaft führen zu einer wichtigen Rolle des Tourismus in der Region. Der Klützer Winkel mit dem Ostseebad Boltenhagen sowie die Ostseeinsel Poel sind die Leuchttürme des Ostsee-Tourismus. Der Naturpark Sternberger Seenland, die Städte Neukloster mit dem Sonnenkloster und den ältesten Glasmalereien Norddeutschlands, der Künstlerort Plüschow sowie die Wiege Mecklenburgs – das Dorf Mecklenburg – machen auch das Hinterland zu einem attraktiven Gebiet für Erholungssuchende abseits der Hochburgen. Insgesamt werden 70 Prozent der Flächen für die Landwirtschaft genutzt. Der Klützer Winkel im Kern der Region ist mit den besten Böden des Landes als Kornkammer Mecklenburgs überregional bekannt. Allgemein gekennzeichnet ist die Wirtschaftsstruktur der Region durch mittelständische Klein- und Kleinunternehmen.

Die Gemeinden der Region sind alle ländlich geprägt und dürfen sich mit den gleichen sozialen und gesellschaftlichen Herausforderungen auseinandersetzen: Erhalt von lebenswerten Orten, Geburtendefizit mit einhergehender Überalterung und dem daraus resultierenden Rückgang der sozialversicherungspflichtig Beschäftigten.

Konnte ein Schrumpfen der Bevölkerung gegenwärtig durch Zuwanderung noch ausgeglichen werden, sagen Prognosen in den kommenden Jahren einen Bevölkerungsrückgang voraus.

Naturstation
Fischerkatzen

Erfolgsgeschichten in unserer Region: Projekte der Förderperiode 2014-2020 (verlängert bis 2023)

In der LEADER-Region Westmecklenburgische Ostseeküste konnten insgesamt 89 Projekte gefördert werden. Das Gesamtinvestitionsvolumen beträgt 14,8 Mio. Euro, davon 8,7 Mio. Euro Fördermittel (Stand 31.12.2022).

Die Leitlinien und Ziele für unsere Region

www.nordwestmecklenburg.de/de/laendliche-entwicklung-landwirtschaft.html

Eine neue Strategie für die Förderperiode 2023 bis 2027

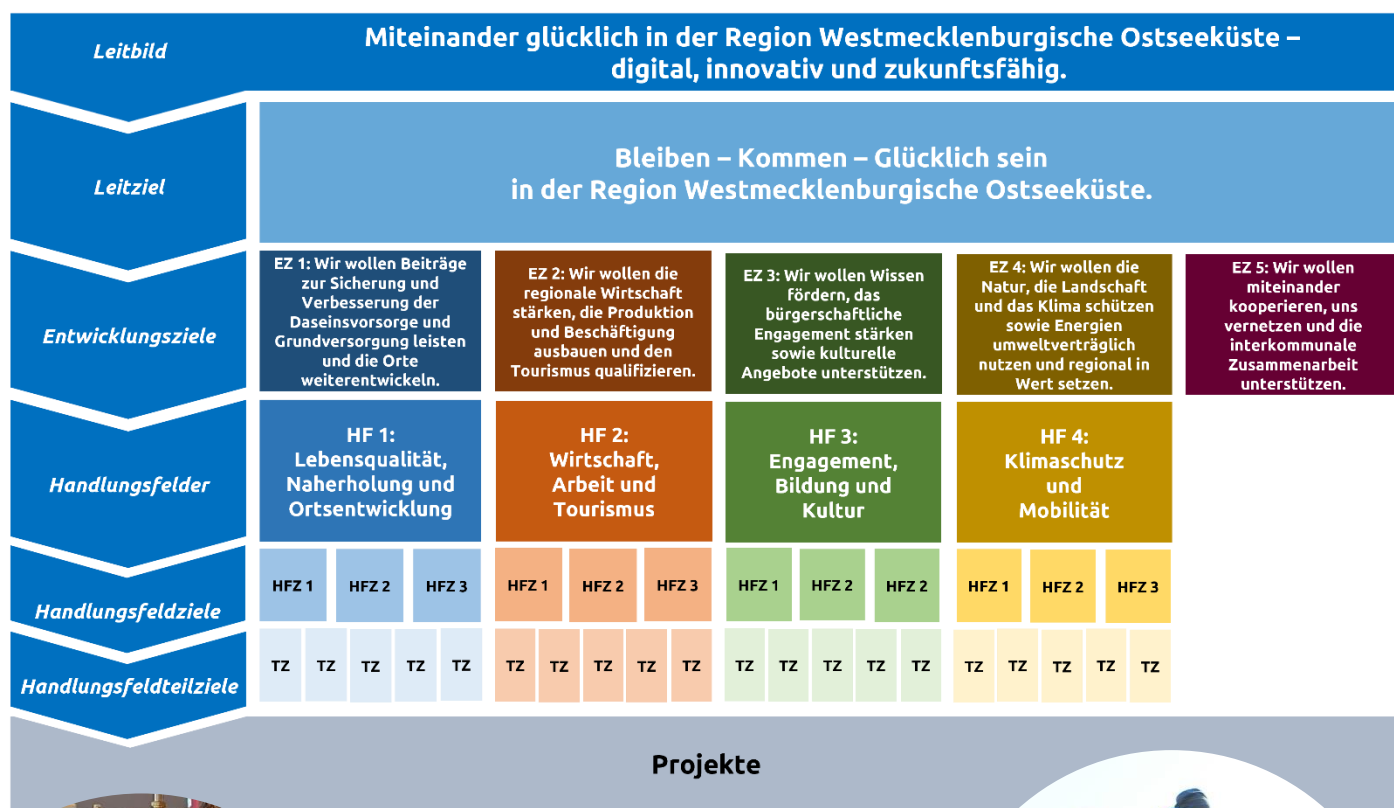
Die Strategie für lokale Entwicklung (SLE) der LEADER-Region Westmecklenburgische Ostseeküste für die Förderperiode 2023 bis 2027 wurde 2022 im Rahmen eines breiten Beteiligungsprozesses erstellt.

Das Leitbild und Leitziel stellen die übergeordnete Richtschnur der Strategie dar. Die Entwicklungsziele sind die inhaltlichen Bereiche, die bei der Umsetzung der Strategie vorrangig angegangen werden sollen. Den Entwicklungszielen sind Handlungsfelder zugeordnet, in denen Projekte und Aktionen umgesetzt werden sollen, die aus dem Budget der LAG Westmecklenburgische Ostseeküste mitfinanziert werden. Die Handlungsfelder werden jeweils durch Handlungsfeldziele untersetzt, die die lokalen Besonderheiten und Herausforderungen der Region aufgreifen und innerhalb der Förderperiode 2023-2027 erreicht werden sollen.



Fachworkshop

und Handlungsfeldteilziele



Tropfen Kontor Damshagen

Traditions-scheune Kalkhorst



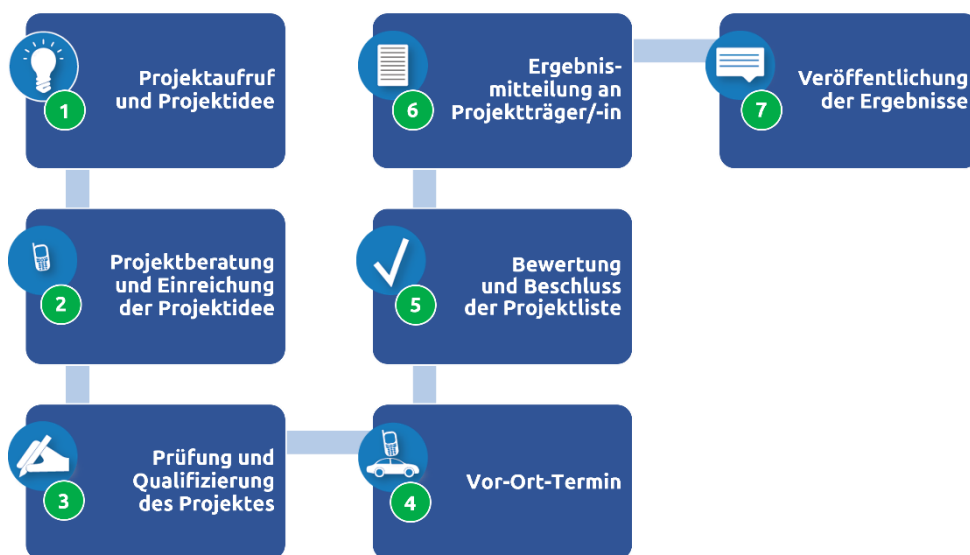
Schulhof-gestaltung Boltenhagen

Gute Projekte für unsere Region gesucht

www.nordwestmecklenburg.de/de/laendliche-entwicklung-landwirtschaft.html

Das Projektauswahlverfahren

Die LAG Westmecklenburgische Ostseeküste freut sich auf gute Projekte in den o.g. Handlungsfeldern. So können die selbst gesetzten Ziele erreicht werden. Die Auswahl der Projekte durch die LAG findet im Rahmen eines Verfahrens anhand von Projektauswahlkriterien statt. Beteiligen auch Sie sich mit Ihrer Projektidee bis zum 30.06. eines Jahres. Bei der Qualifizierung Ihres Vorhabens berät und unterstützt Sie das LEADER-Regionalmanagement.



Die Regelungen zur Mitfinanzierung von Projekten durch die LAG Westmecklenburgische Ostseeküste

Die Förderquote und max. Förderhöhe für die Projektförderung ergeben sich aus der Zugehörigkeit des/der Projektträgers/-in zu einer bestimmten Akteursgruppe und dem thematischen Fokus bzw. Inhalt des Projektes.

Projektträger/-innen	Bildung, Konzepte	Dorfentwicklung	Wirtschaft
Kommunen	70 % max. 50 TEUR	70 % max. 300 TEUR	60 % max. 300 TEUR
Kirchen	60 % max. 50 TEUR	60 % max. 200 TEUR	60 % max. 200 TEUR
gemeinnützige Träger/ innen, Vereine	80 % max. 50 TEUR	80 % max. 200 TEUR	60 % max. 200 TEUR
Unternehmen	-	60 % max. 200 TEUR	60 % max. 200 TEUR
natürliche Personen	-	60 % max. 200 TEUR	60 % max. 200 TEUR

Nehmen Sie Kontakt mit uns auf. Wir beraten und unterstützen Sie bei Ihrem Projekt.

**Lokale Aktionsgruppe (LAG)
Westmecklenburgische Ostseeküste**

Vorsitzender: Tino Schomann
Stellvertreterin: Elke Lenschow

**Geschäftsstelle der LAG/
Projekt- und Regionalmanagement LEADER**

Landkreis Nordwestmecklenburg
Sophie Maletzki, Daniel Scheel
Rostocker Straße 76, 23970 Wismar
Tel.: 03841 3040 6687
E-Mail: leader@nordwestmecklenburg.de